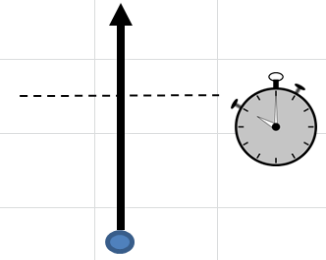
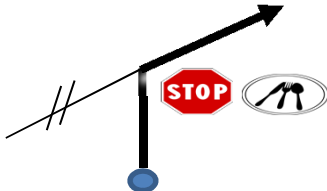
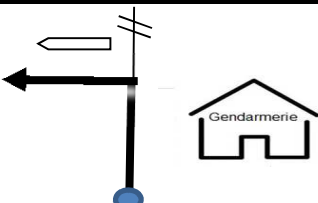
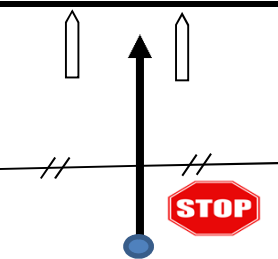
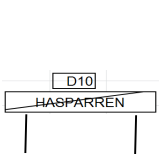


# 28ème RALLYE DU PAYS BASQUE

## ZONE PUBLIC 7

<b>Assistance</b>			Page
↓	Distance totale	Temps imparti	<b>1</b>
<b>Zone Public 7</b>	17,6 km	0h26min	

Kilométrage		DIRECTION	INFORMATIONS		
Total	Partiel				
0,000	0,000		<b>Sortie PARC</b>		
		1			
0,050	0,050		Au stop à droite Devant Restaurant Hordago		
		2			
0,300	0,250		LA BASTIDE PEYREHORADE		
		3			
0,450	0,150		Au Stop en face D10 AYHERRE LA BASTIDE PEYREHORADE		
		4			
1,300	0,850		D10 HASPARREN		
		5			

# 28ème RALLYE DU PAYS BASQUE

## ZONE PUBLIC 7

<b>Assistance</b>			Page
↓	Distance totale	Temps imparti	<b>2</b>
<b>Zone Public 7</b>	17,6 km	0h26min	

Kilométrage		DIRECTION	INFORMATIONS		
Total	Partiel				
8,10	6,80				
8,35	0,25		<p>A gauche</p>		
8,70	0,35		<p>A droite</p>		
9,80	1,10		<p>A gauche</p>		
13,30	3,50		<p>Tout droit, quitter la D323</p>		

# 28ème RALLYE DU PAYS BASQUE

## ZONE PUBLIC 7

<b>Assistance</b>			Page
↓	Distance totale	Temps imparti	<b>3</b>
<b>Zone Public 7</b>	17,6 km	0h26min	

Kilométrage		DIRECTION	INFORMATIONS		
Total	Partiel				
13,40	0,10		A droite		
		11			
17,60	4,20		Suivre route principale		
		12	<b>ZONE PUBLIC 7</b>		

